

INDIA

Geografía

India



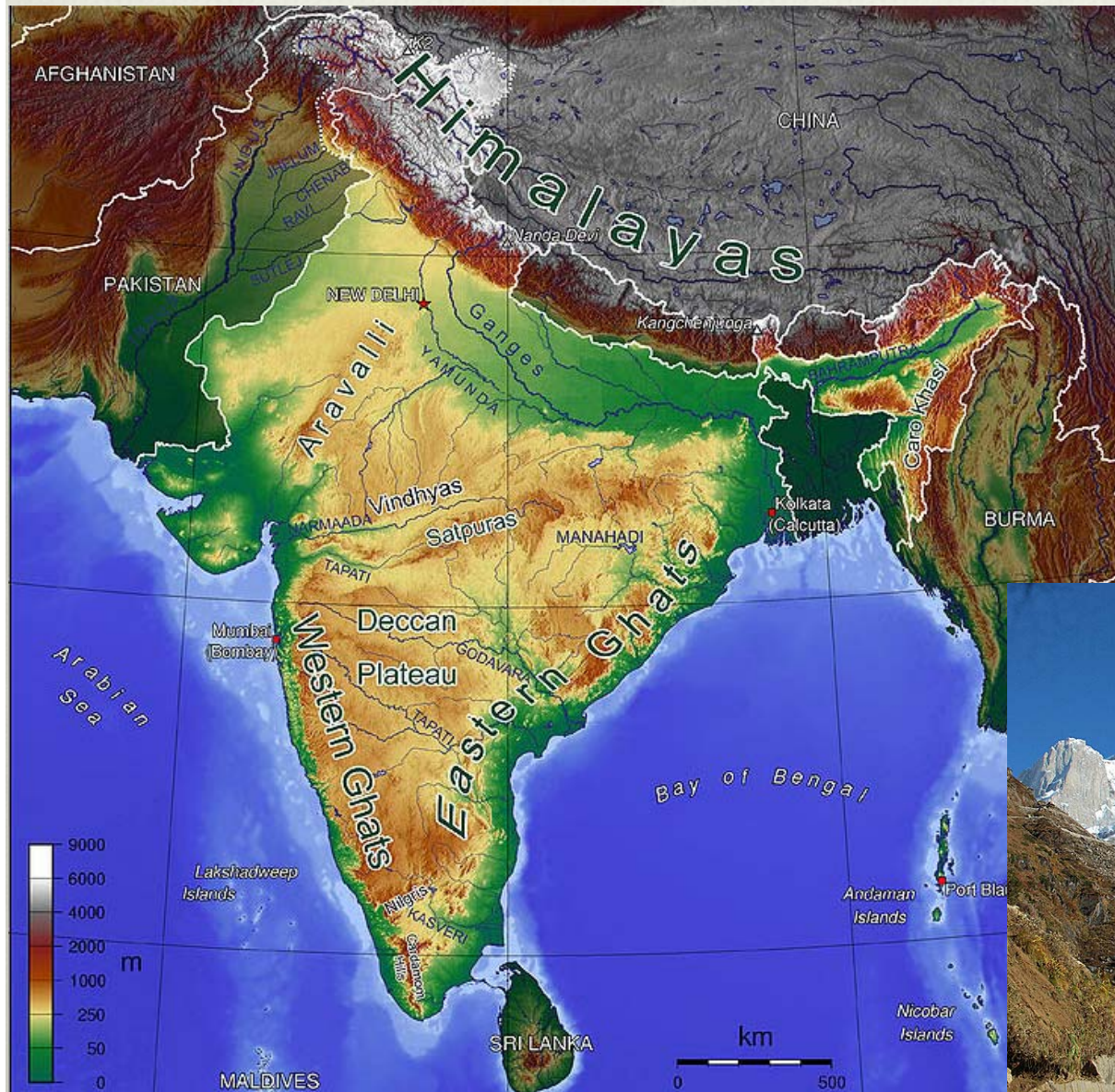


India

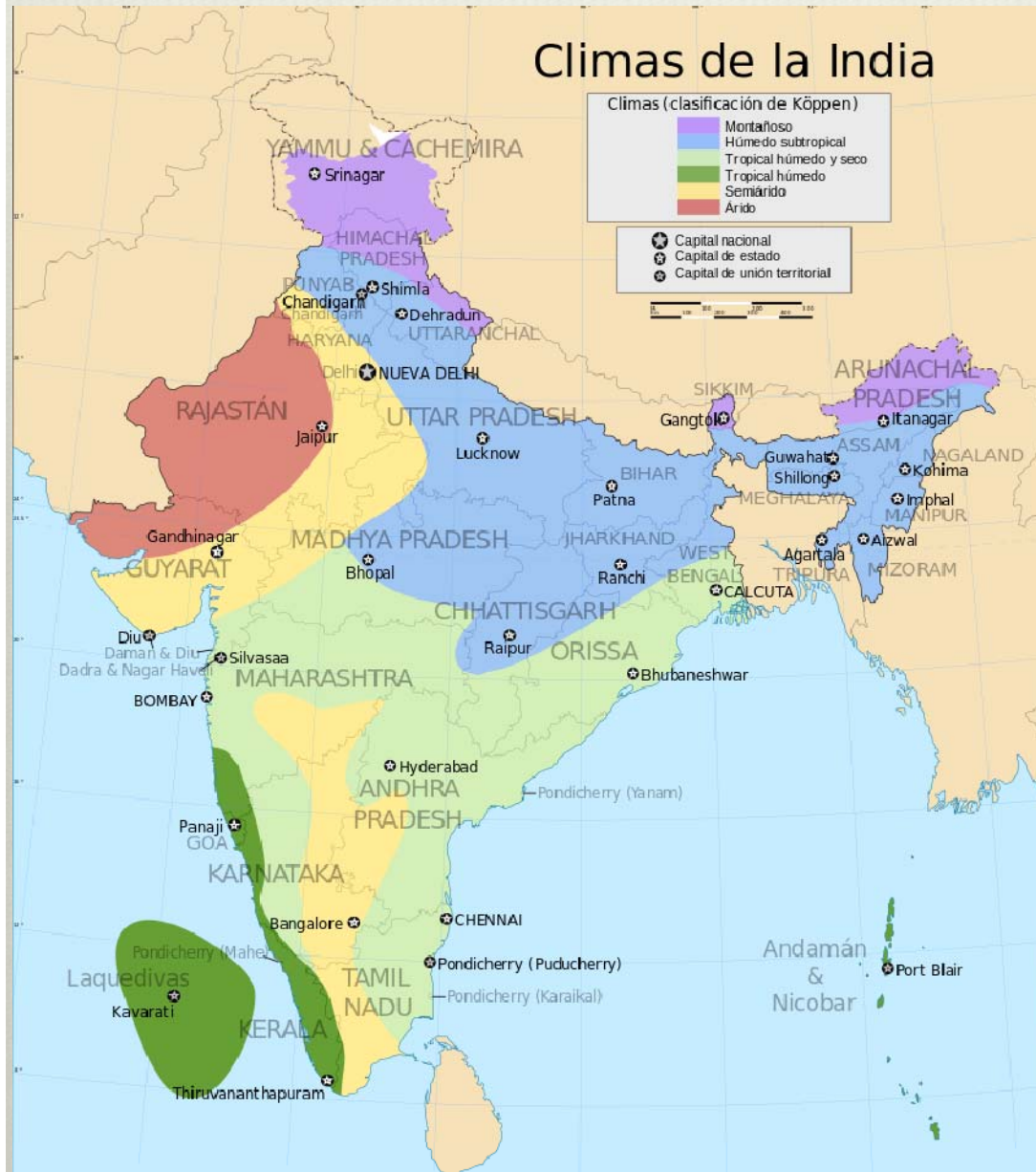
India es el segundo país más poblado del mundo y el séptimo más extenso.

India

Al norte de la India se encuentran los Himalayas, el sistema montañoso donde se encuentran los montes más altos del mundo.



India




El clima de la India es muy variado.

Desde el frío glaciar de las zonas de montaña hasta climas muy calurosos en el sur de la India.

Existen cuatro estaciones: Verano, invierno, monzón (época de lluvias) y otoño.

India

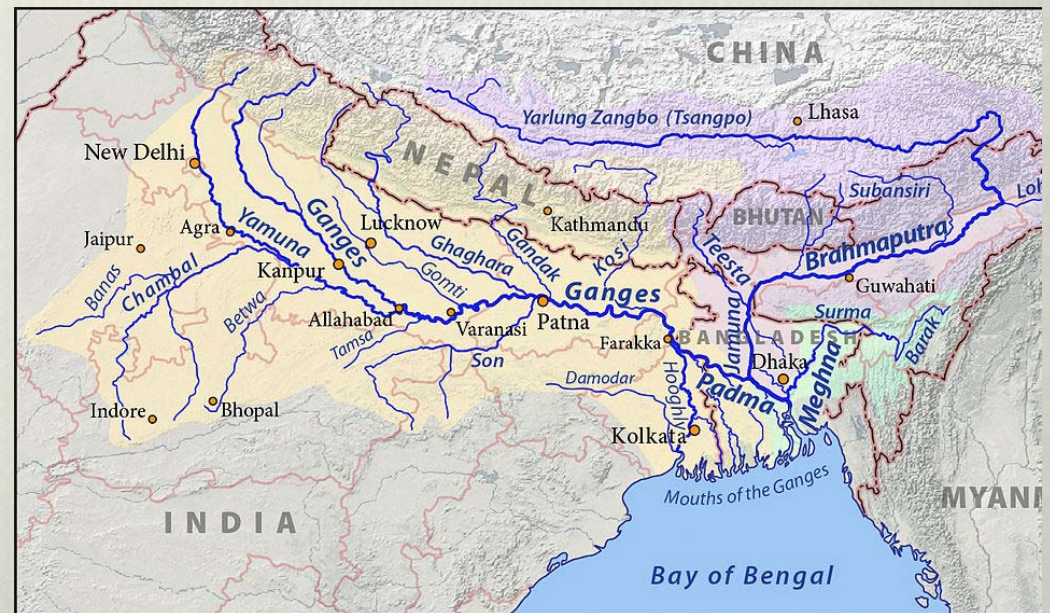


El río **Ganges** es uno de los ríos más importantes de la India (proviene del sanscrito y significa "va, va", es decir, que se mueve rápidamente)



India

El **Brahmaputra** es el otro río más importante y juntos forman el Delta del Ganges en el Golfo de Bengala.



La India tiene numerosos símbolos oficiales, algunos ejemplos son:

India



Réptil oficial




Animal oficial



सत्यमेव जयते

Emblema oficial




Flor oficial (Loto sagrado)



Pájaro oficial

India



El Taj Mahal es uno de los monumentos más conocidos de la India. Lo mandó construir un emperador en honor a su esposa que había fallecido.



India

En 2004, después de mucho hablar con las autoridades, se inauguró el primer colegio Escolapio en la zona de Khunti.